


COMUNE DI SALVE

Provincia di Lecce



Ortofoto Regione Puglia - volo aereo anno 2010

PIANO COMUNALE DELLE COSTE

3						
2						
1						
0	Aprile 2015	LLepore	LLepore	PStasi	Prima Emissione	
Em./Rev	Data	Red./Dis.	Verificato	Approvato	Descrizione	
Redazione grafica: ETACONS – P.tta S. G. dei Fiorentini n.1 –73100 LECCE Tel(0832)331418/7 Fax(0832)331486 E-mail: mail@etacons.it						Cod. N°: E070-PIA
<u>Titolo dell'allegato</u>						<u>Allegato n.</u>
<u>RICOGNIZIONE FISICO – GIURIDICA DEL DEMANIO MARITTIMO</u>						10
A1.10 - RAPPRESENTAZIONE DELLO STATO GIURIDICO DELLA FASCIA DEMANIALE MARITTIMA di cui al punto A1.3 lettera f						<u>Scala</u>
						1:2000
<u>Progettazione:</u>					<u>Committente:</u>	
 Ing. Primo Stasi Arch. Lucia M. Lepore					COMUNE DI SALVE	
Avv. Silvestro LAZZARI						



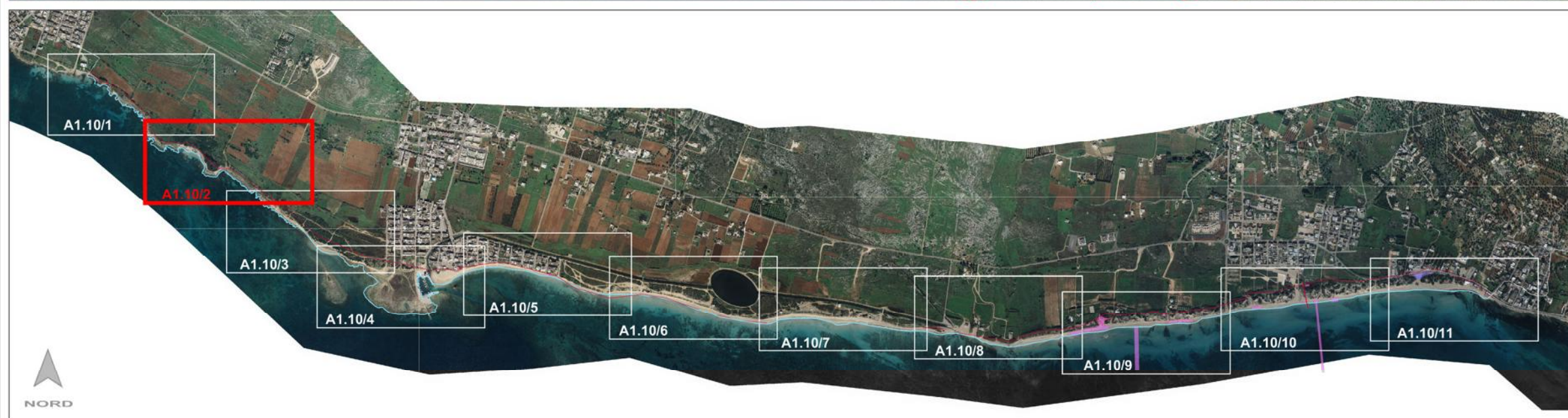
- Dividente Demaniale 2010
- Area in concessione al Comune (da convertire in consegna ex lege 308/2004) - concessione demaniale marittima
- Area giuridicamente libera - area con destinazione ad altri usi legittimata o legittimabile con provvedimento di consegna
- Area giuridicamente libera - area con destinazione ad altri usi legittimata o legittimabile con provvedimento di consegna
- Area giuridicamente libera - area soggetta a rilascio di titolo demaniale marittimo
- Area in concessione -concessione demaniale marittima
- Area non formalmente in consegna ne data in concessione, ma interessata da immobili privati - area interessata da immobili privati
- Area non formalmente in consegna sulla quale insistono opere pubbliche e/o opere di urbanizzazione il cui mantenimento nell'uso pubblico urbano è comunque perfezionabile ai sensi dell'art. 34 del Cod. Nav. - area con destinazione ad altri usi legittimata o legittimabile con provvedimento di consegna





**- A1.10 -
RAPPRESENTAZIONE DELLO STATO
GIURIDICO DELLA FASCIA DEMANIALE DI CUI
AL PUNTO A1.3 LETTERA f.**

- Dividente Demaniale 2010**
- Area in concessione al Comune (da convertire in consegna ex lege 308/2004) - concessione demaniale marittima
- Area giuridicamente libera - area con destinazione ad altri usi legittimata o legittimabile con provvedimento di consegna
- Area giuridicamente libera - area con destinazione ad altri usi legittimata o legittimabile con provvedimento di consegna
- Area giuridicamente libera - area soggetta a rilascio di titolo demaniale marittimo
- Area in concessione -concessione demaniale marittima
- Area non formalmente in consegna ne data in concessione, ma interessata da immobili privati - area interessata da immobili privati
- Area non formalmente in consegna sulla quale insistono opere pubbliche e/o opere di urbanizzazione il cui mantenimento nell'uso pubblico urbano è comunque perfezionabile ai sensi dell'art. 34 del Cod. Nav. - area con destinazione ad altri usi legittimata o legittimabile con provvedimento di consegna





- Dividente Demaniale 2010
- Area in concessione al Comune (da convertire in consegna ex lege 308/2004) - concessione demaniale marittima
- Area giuridicamente libera - area con destinazione ad altri usi legittimata o legittimabile con provvedimento di consegna
- Area giuridicamente libera - area con destinazione ad altri usi legittimata o legittimabile con provvedimento di consegna
- Area giuridicamente libera - area soggetta a rilascio di titolo demaniale marittimo
- Area in concessione -concessione demaniale marittima
- Area non formalmente in consegna ne data in concessione, ma interessata da immobili privati - area interessata da immobili privati
- Area non formalmente in consegna sulla quale insistono opere pubbliche e/o opere di urbanizzazione il cui mantenimento nell'uso pubblico urbano è comunque perfezionabile ai sensi dell'art. 34 del Cod. Nav. - area con destinazione ad altri usi legittimata o legittimabile con provvedimento di consegna





- **Dividente Demaniale 2010**
- Area in concessione al Comune (da convertire in consegna ex lege 308/2004) - concessione demaniale marittima
- Area giuridicamente libera - area con destinazione ad altri usi legittimata o legittimabile con provvedimento di consegna
- Area giuridicamente libera - area con destinazione ad altri usi legittimata o legittimabile con provvedimento di consegna
- Area giuridicamente libera - area soggetta a rilascio di titolo demaniale marittimo
- Area in concessione -concessione demaniale marittima
- Area non formalmente in consegna ne data in concessione, ma interessata da immobili privati - area interessata da immobili privati
- Area non formalmente in consegna sulla quale insistono opere pubbliche e/o opere di urbanizzazione il cui mantenimento nell'uso pubblico urbano è comunque perfezionabile ai sensi dell'art. 34 del Cod. Nav. - area con destinazione ad altri usi legittimata o legittimabile con provvedimento di consegna





**- A1.10 -
RAPPRESENTAZIONE DELLO STATO
GIURIDICO DELLA FASCIA DEMANIALE DI CUI
AL PUNTO A1.3 LETTERA f.**

- Dividente Demaniale 2010**
- Area in concessione al Comune (da convertire in consegna ex lege 308/2004) - concessione demaniale marittima
- Area giuridicamente libera - area con destinazione ad altri usi legittimata o legittimabile con provvedimento di consegna
- Area giuridicamente libera - area con destinazione ad altri usi legittimata o legittimabile con provvedimento di consegna
- Area giuridicamente libera - area soggetta a rilascio di titolo demaniale marittimo
- Area in concessione -concessione demaniale marittima
- Area non formalmente in consegna ne data in concessione, ma interessata da immobili privati - area interessata da immobili privati
- Area non formalmente in consegna sulla quale insistono opere pubbliche e/o opere di urbanizzazione il cui mantenimento nell'uso pubblico urbano è comunque perfezionabile ai sensi dell'art. 34 del Cod. Nav. - area con destinazione ad altri usi legittimata o legittimabile con provvedimento di consegna





**- A1.10 -
RAPPRESENTAZIONE DELLO STATO
GIURIDICO DELLA FASCIA DEMANIALE DI CUI
AL PUNTO A1.3 LETTERA f.**

- Dividente Demaniale 2010**
- Area in concessione al Comune (da convertire in consegna ex lege 308/2004) - concessione demaniale marittima
- Area giuridicamente libera - area con destinazione ad altri usi legittimata o legittimabile con provvedimento di consegna
- Area giuridicamente libera - area con destinazione ad altri usi legittimata o legittimabile con provvedimento di consegna
- Area giuridicamente libera - area soggetta a rilascio di titolo demaniale marittimo
- Area in concessione -concessione demaniale marittima
- Area non formalmente in consegna ne data in concessione, ma interessata da immobili privati - area interessata da immobili privati
- Area non formalmente in consegna sulla quale insistono opere pubbliche e/o opere di urbanizzazione il cui mantenimento nell'uso pubblico urbano è comunque perfezionabile ai sensi dell'art. 34 del Cod. Nav. - area con destinazione ad altri usi legittimata o legittimabile con provvedimento di consegna



Ortofoto Regione Puglia - volo aereo anno 2010

Tavola A1.10/6

Scala 1:2000



Linea di costa



**- A1.10 -
RAPPRESENTAZIONE DELLO STATO
GIURIDICO DELLA FASCIA DEMANIALE DI CUI
AL PUNTO A1.3 LETTERA f.**

-  **Dividente Demaniale 2010**
-  Area in concessione al Comune (da convertire in consegna ex lege 308/2004) - concessione demaniale marittima
-  Area giuridicamente libera - area con destinazione ad altri usi legittimata o legittimabile con provvedimento di consegna
-  Area giuridicamente libera - area con destinazione ad altri usi legittimata o legittimabile con provvedimento di consegna
-  Area giuridicamente libera - area soggetta a rilascio di titolo demaniale marittimo
-  Area in concessione -concessione demaniale marittima
-  Area non formalmente in consegna ne data in concessione, ma interessata da immobili privati - area interessata da immobili privati
-  Area non formalmente in consegna sulla quale insistono opere pubbliche e/o opere di urbanizzazione il cui mantenimento nell'uso pubblico urbano è comunque perfezionabile ai sensi dell'art. 34 del Cod. Nav. - area con destinazione ad altri usi legittimata o legittimabile con provvedimento di consegna



Ortofoto Regione Puglia - volo aereo anno 2010

Tavola A1.10/7

Scala 1:2000



 **Linea di costa**



**- A1.10 -
RAPPRESENTAZIONE DELLO STATO
GIURIDICO DELLA FASCIA DEMANIALE DI CUI
AL PUNTO A1.3 LETTERA f.**

- Dividente Demaniale 2010**
- Area in concessione al Comune (da convertire in consegna ex lege 308/2004) - concessione demaniale marittima
- Area giuridicamente libera - area con destinazione ad altri usi legittimata o legittimabile con provvedimento di consegna
- Area giuridicamente libera - area con destinazione ad altri usi legittimata o legittimabile con provvedimento di consegna
- Area giuridicamente libera - area soggetta a rilascio di titolo demaniale marittimo
- Area in concessione -concessione demaniale marittima
- Area non formalmente in consegna ne data in concessione, ma interessata da immobili privati - area interessata da immobili privati
- Area non formalmente in consegna sulla quale insistono opere pubbliche e/o opere di urbanizzazione il cui mantenimento nell'uso pubblico urbano è comunque perfezionabile ai sensi dell'art. 34 del Cod. Nav. - area con destinazione ad altri usi legittimata o legittimabile con provvedimento di consegna


Ortofoto Regione Puglia - volo aereo anno 2010

Tavola A1.10/8

Scala 1:2000



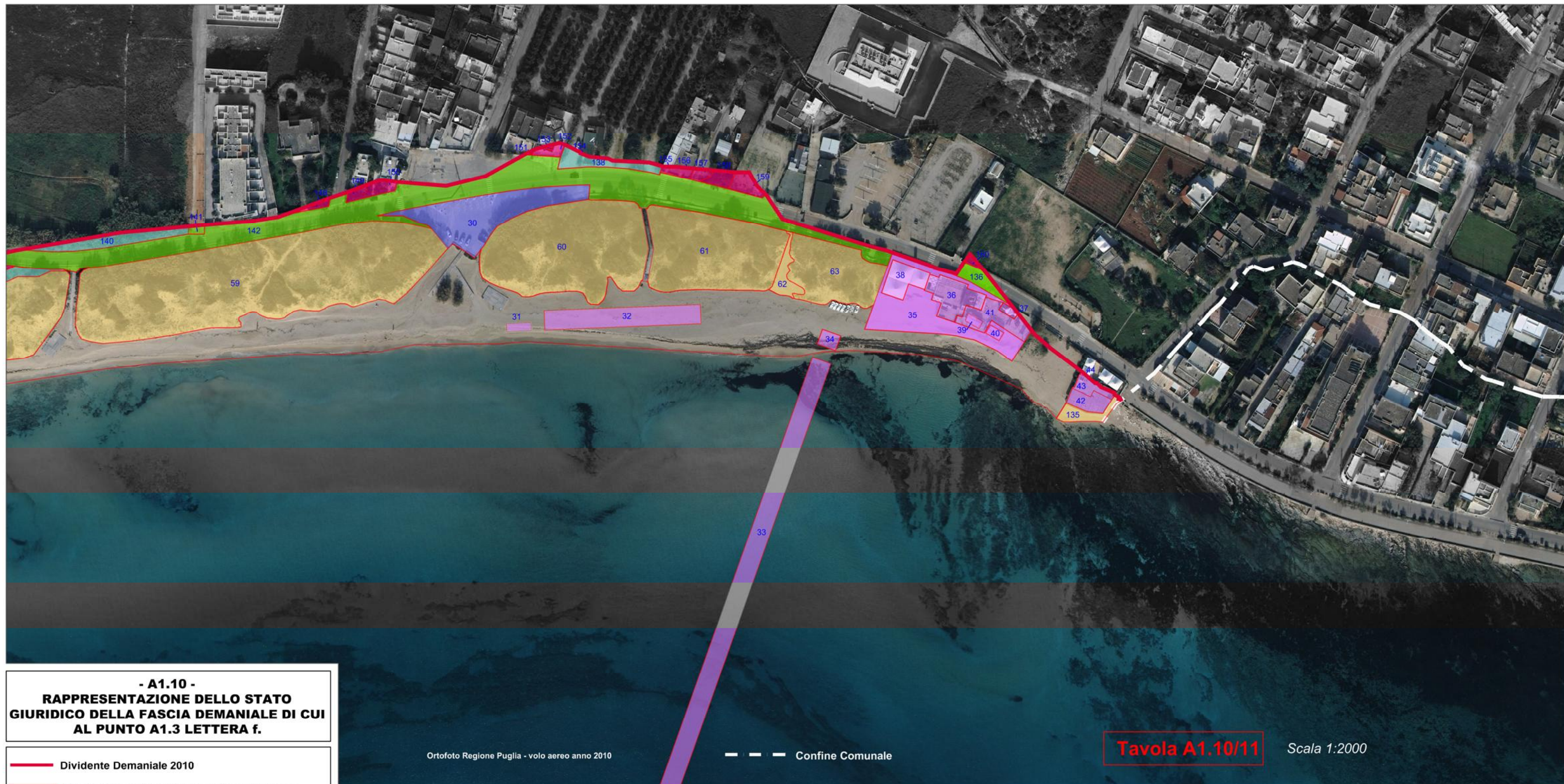
Linea di costa



- **Dividente Demaniale 2010**
- Area in concessione al Comune (da convertire in consegna ex lege 308/2004) - concessione demaniale marittima
- Area giuridicamente libera - area con destinazione ad altri usi legittimata o legittimabile con provvedimento di consegna
- Area giuridicamente libera - area con destinazione ad altri usi legittimata o legittimabile con provvedimento di consegna
- Area giuridicamente libera - area soggetta a rilascio di titolo demaniale marittimo
- Area in concessione -concessione demaniale marittima
- Area non formalmente in consegna ne data in concessione, ma interessata da immobili privati - area interessata da immobili privati
- Area non formalmente in consegna sulla quale insistono opere pubbliche e/o opere di urbanizzazione il cui mantenimento nell'uso pubblico urbano è comunque perfezionabile ai sensi dell'art. 34 del Cod. Nav. - area con destinazione ad altri usi legittimata o legittimabile con provvedimento di consegna







**- A1.10 -
RAPPRESENTAZIONE DELLO STATO
GIURIDICO DELLA FASCIA DEMANIALE DI CUI
AL PUNTO A1.3 LETTERA f.**

- Dividente Demaniale 2010**
- Area in concessione al Comune (da convertire in consegna ex lege 308/2004) - concessione demaniale marittima
- Area giuridicamente libera - area con destinazione ad altri usi legittimata o legittimabile con provvedimento di consegna
- Area giuridicamente libera - area con destinazione ad altri usi legittimata o legittimabile con provvedimento di consegna
- Area giuridicamente libera - area soggetta a rilascio di titolo demaniale marittimo
- Area in concessione -concessione demaniale marittima
- Area non formalmente in consegna ne data in concessione, ma interessata da immobili privati - area interessata da immobili privati
- Area non formalmente in consegna sulla quale insistono opere pubbliche e/o opere di urbanizzazione il cui mantenimento nell'uso pubblico urbano è comunque perfezionabile ai sensi dell'art. 34 del Cod. Nav. - area con destinazione ad altri usi legittimata o legittimabile con provvedimento di consegna



A.1.10 - STATO GIURIDICO DELLA FASCIA DEMANIALE												
FILE ID	COD. ISTAT	CLASSE		TIPOLOGIA		DISCIPLINA		DESCRIZIONE AREA	CONCESSIONI			
		ID	DESCRIZIONE	ID	DESCRIZIONE	ID	DESCRIZIONE		DENOMINAZIONE	ATTO	SUP. CONCESSA (mq)	LUNGHEZZA FONTE MARE (m)
1	075066	06	Area giuridicamente libera	08	punti di ormeggio	02	area con destinazione ad altri usi legittimata o legittimabile con provvedimento di consegna	Area demaniale su cui insistono opere di urbanizzazione a servizio dello specchio acqueo destinato a punti di ormeggio	Comune di Salve - Area demaniale su cui insistono opere di urbanizzazione a servizio dello specchio acqueo destinato a punti di ormeggio		5.010,00	
80	075066	06	Area giuridicamente libera	08	punti di ormeggio	02	area con destinazione ad altri usi legittimata o legittimabile con provvedimento di consegna	Area demaniale su cui insistono opere di urbanizzazione a servizio dello specchio acqueo destinato a punti di ormeggio				
2	075066	06	Area giuridicamente libera	08	punti di ormeggio	02	area con destinazione ad altri usi legittimata o legittimabile con provvedimento di consegna	Area demaniale - Specchio acqueo destinato a punti di ormeggio	Comune di Salve - Specchio acqueo destinato a punti di ormeggio		5.688,00	
3	075066	05	Area in concessione	04	noleggio di imbarcazioni e natanti in genere	01	concessione demaniale marittima	Area in concessione a Maggiore Anna Rita - Noleggio pedalò: Arenile	Maggiore Anna Rita	Concessione demaniale con rinnovo annuale n. 11 del 20 dicembre 2011	60,00	10,00
4	075066	05	Area in concessione	01	stabilimenti balneari	01	concessione demaniale marittima	Area in concessione - Stabilimento Le Maldive di Vito Vergine - Arenile con posa ombrelloni e sdraio	Le Maldive di Vito Vergine	Concessione demaniale n. 1 del 13 giugno 2007	900,00	60,00
5	075066	05	Area in concessione	01	stabilimenti balneari	01	concessione demaniale marittima	Area in concessione - Stabilimento balneare Le Maldive Due Srl - Arenile con posa ombrelloni e sdraio	Le Maldive Due S.r.l.	Concessione demaniale n. 5 del 16 luglio 2009	3.400,00	94,90
6	075066	05	Area in concessione	01	stabilimenti balneari	01	concessione demaniale marittima	Area in concessione - Stabilimento balneare Le Maldive Due Srl - Arenile con posa ombrelloni e sdraio ed altri spazi scoperti	Le Maldive Due S.r.l.	Concessione demaniale n. 5 del 16 luglio 2009		
7	075066	05	Area in concessione	01	stabilimenti balneari	01	concessione demaniale marittima	Area in concessione - Stabilimento balneare Le Maldive Due Srl - Passerella	Le Maldive Due S.r.l.	Concessione demaniale n. 5 del 16 luglio 2009		
8	075066	05	Area in concessione	01	stabilimenti balneari	01	concessione demaniale marittima	Area in concessione - Stabilimento balneare Le Maldive Due Srl - Rampa amovibile	Le Maldive Due S.r.l.	Concessione demaniale n. 5 del 16 luglio 2009		
9	075066	05	Area in concessione	01	stabilimenti balneari	01	concessione demaniale marittima	Area in concessione - Stabilimento balneare Le Maldive Due Srl - Rampa amovibile	Le Maldive Due S.r.l.	Concessione demaniale n. 5 del 16 luglio 2009		
10	075066	05	Area in concessione	01	stabilimenti balneari	01	concessione demaniale marittima	Area in concessione - Stabilimento balneare Le Maldive Due Srl - Edificio amovibile: chiosco/deposito/tettoia	Le Maldive Due S.r.l.	Concessione demaniale n. 5 del 16 luglio 2009		
11	075066	05	Area in concessione	01	stabilimenti balneari	01	concessione demaniale marittima	Area in concessione - Stabilimento balneare Le Maldive Due Srl - Edificio amovibile: chiosco/deposito/tettoia	Le Maldive Due S.r.l.	Concessione demaniale n. 5 del 16 luglio 2009		
12	075066	05	Area in concessione	01	stabilimenti balneari	01	concessione demaniale marittima	Area in concessione - Stabilimento balneare Le Maldive Due Srl - Edificio amovibile: chiosco/deposito/tettoia	Le Maldive Due S.r.l.	Concessione demaniale n. 5 del 16 luglio 2009		
13	075066	05	Area in concessione	01	stabilimenti balneari	01	concessione demaniale marittima	Area in concessione - Stabilimento balneare Le Maldive Due Srl - Pedana in legno	Le Maldive Due S.r.l.	Concessione demaniale n. 5 del 16 luglio 2009		
14	075066	05	Area in concessione	01	stabilimenti balneari	01	concessione demaniale marittima	Area in concessione - Stabilimento balneare Le Maldive Due Srl - Pedana in legno coperta con gazebo	Le Maldive Due S.r.l.	Concessione demaniale n. 5 del 16 luglio 2009		
15	075066	05	Area in concessione	01	stabilimenti balneari	01	concessione demaniale marittima	Area in concessione - Stabilimento balneare Le Maldive Due Srl - Spazi scoperti	Le Maldive Due S.r.l.	Concessione demaniale n. 5 del 16 luglio 2009		
16	075066	05	Area in concessione	01	stabilimenti balneari	01	concessione demaniale marittima	Area in concessione - Stabilimento balneare Le Maldive Due Srl - Spazi scoperti	Le Maldive Due S.r.l.	Concessione demaniale n. 5 del 16 luglio 2009		
17	075066	05	Area in concessione	04	noleggio di imbarcazioni e natanti in genere	01	concessione demaniale marittima	Area in concessione - Le Maldive - Piattaforma noleggio natanti - Arenile	Le Maldive Beach	Autorizzazione del dirigente dell'U.T.C. di Salve (nota prot. n. 6373 - luglio 2011)	4.009,00	20,00
18	075066	05	Area in concessione	04	noleggio di imbarcazioni e natanti in genere	01	concessione demaniale marittima	Area in concessione - Le Maldive - Corridoio di lancio natanti - Specchio acqueo	Le Maldive Beach	Autorizzazione del dirigente dell'U.T.C. di Salve (nota prot. n. 6373 - luglio 2011)		
19	075066	05	Area in concessione	01	stabilimenti balneari	01	concessione demaniale marittima	Area in concessione - Stabilimento balneare Le Cinque Vele - Area Deposito	Le Cinque Vele	Concessione demaniale n. 4 del 05 giugno 2009		
20	075066	05	Area in concessione	01	stabilimenti balneari	01	concessione demaniale marittima	Area in concessione - Stabilimento balneare Le Cinque Vele - Arenile con posa ombrelloni e sdraio	Le Cinque Vele	Concessione demaniale n. 4 del 05 giugno 2009		

A.1.10 - STATO GIURIDICO DELLA FASCIA DEMANIALE												
FILE ID	COD. ISTAT	CLASSE		TIPOLOGIA		DISCIPLINA		DESCRIZIONE AREA	CONCESSIONI			
		ID	DESCRIZIONE	ID	DESCRIZIONE	ID	DESCRIZIONE		DENOMINAZIONE	ATTO	SUP. CONCESSA (mq)	LUNGHEZZA FONTE MARE (m)
21	075066	05	Area in concessione	01	stabilimenti balneari	01	concessione demaniale marittima	Area in concessione - Stabilimento balneare Le Cinque Vele - Pedana in legno	Le Cinque Vele	Concessione demaniale n. 4 del 05 giugno 2009	1.365,00	120,00
22	075066	05	Area in concessione	01	stabilimenti balneari	01	concessione demaniale marittima	Area in concessione - Stabilimento balneare Le Cinque Vele - Arenile con posa ombrelloni e sdraio	Le Cinque Vele	Concessione demaniale n. 4 del 05 giugno 2009		
23	075066	05	Area in concessione	14	altro uso in concessione	01	concessione demaniale marittima	Area in concessione a Picchio Hotel - Spiaggia attrezzata a servizio esclusivo del Picchio Hotel - Deposito attrezzature - Arenile	Picchio Hotel	Concessione demaniale con rinnovo annuale n. 10 del 29 luglio 2011	516,00	50,00
24	075066	05	Area in concessione	14	altro uso in concessione	01	concessione demaniale marittima	Area in concessione a Picchio Hotel - Spiaggia attrezzata a servizio esclusivo del Picchio Hotel - Arenile con posa ombrelloni e sdraio	Picchio Hotel	Concessione demaniale con rinnovo annuale n. 10 del 29 luglio 2011		
25	075066	05	Area in concessione	04	noleggio di imbarcazioni e natanti in genere	01	concessione demaniale marittima	Area in concessione a Tamborrini Luigi Walter - Noleggio pedalò - Arenile	Tamborrini Luigi Walter	Concessione demaniale n. 9 del 22 dicembre 2008	74,44	21,30
26	075066	05	Area in concessione	04	noleggio di imbarcazioni e natanti in genere	01	concessione demaniale marittima	Area in concessione a Negro Cesario - Zona D002: Deposito rimovibile	Negro Cesario	Concessione demaniale n. 25 del 22 aprile 2008	191,36	0,00
27	075066	05	Area in concessione	04	noleggio di imbarcazioni e natanti in genere	01	concessione demaniale marittima	Area in concessione a Negro Cesario - Zona D001: Piattaforma noleggio natanti - Arenile	Negro Cesario	Concessione demaniale n. 25 del 22 aprile 2008	3.623,04	20,20
28	075066	05	Area in concessione	04	noleggio di imbarcazioni e natanti in genere	01	concessione demaniale marittima	Area in concessione a Negro Cesario - Corridoio di lancio natanti - Specchio acqueo	Negro Cesario	Concessione demaniale n. 25 del 22 aprile 2008		
29	075066	05	Area in concessione	14	altro uso in concessione	01	concessione demaniale marittima	Area in concessione ad Arefa S.r.l. - Spiaggia attrezzata a servizio esclusivo di Arefa S.r.l.: Arenile con posa ombrelloni e sdraio	Arefa S.r.l.	Concessione demaniale n. 4 del 13 giugno 2008	700,00	35,00
30	075066	03	Area in concessione al Comune (da convertire in consegna ex lege 308/2004)	15	destinazione ed altri usi ex art. 34 cod. nav. (es. opera di urbanizzazione)	01	concessione demaniale marittima	Area in concessione al Comune di Salve - Parcheggi Piazze delle Rose	Comune di Salve - Piazza delle Rose	Concessione demaniale n. 68 del 04 giugno 2007	1.430,00	
31	075066	05	Area in concessione	04	noleggio di imbarcazioni e natanti in genere	01	concessione demaniale marittima	Area in concessione a Savoia Pier Francesco - Noleggio pedalò - Arenile	Savoia Pier Francesco	Concessione demaniale n. 2 del 21 maggio 2008	50,00	12,50
32	075066	05	Area in concessione	14	altro uso in concessione	01	concessione demaniale marittima	Area in concessione - Spiaggia attrezzata a servizio esclusivo di Astor Village: Arenile con posa ombrelloni e sdraio	Astor Village	Concessione demaniale con rinnovo annuale n. 9 del 02 maggio 2011	800,00	80,00
33	075066	05	Area in concessione	04	noleggio di imbarcazioni e natanti in genere	01	concessione demaniale marittima	Area in concessione a Damilo Salvatore - Corridoio di lancio natanti - Specchio acqueo	Damilo Salvatore	Autorizzazione annuale del dirigente dell'U.T.C. di Salve (nota prot. n. 6446 - maggio 2011)	3.080,00	10,00
34	075066	05	Area in concessione	04	noleggio di imbarcazioni e natanti in genere	01	concessione demaniale marittima	Area in concessione a Damilo Salvatore - Piattaforma noleggio natanti - Arenile	Damilo Salvatore	Autorizzazione annuale del dirigente dell'U.T.C. di Salve (nota prot. n. 6446 - maggio 2011)		
35	075066	05	Area in concessione	01	stabilimenti balneari	01	concessione demaniale marittima	Area in concessione - Stabilimento balneare Lido Venere - Arenile con posa ombrelloni e sdraio ed altri spazi scoperti	Lido Venere	Concessione demaniale n. 3 del 03 giugno 2008	1.949,87	78,60
36	075066	05	Area in concessione	01	stabilimenti balneari	01	concessione demaniale marittima	Area in concessione - Stabilimento balneare Lido Venere - Struttura fissa: chiosco/bar	Lido Venere	Concessione demaniale n. 3 del 03 giugno 2008		
37	075066	05	Area in concessione	01	stabilimenti balneari	01	concessione demaniale marittima	Area in concessione - Stabilimento balneare Lido Venere - Struttura di copertura amovibile. gazebo	Lido Venere	Concessione demaniale n. 3 del 03 giugno 2008		
38	075066	05	Area in concessione	01	stabilimenti balneari	01	concessione demaniale marittima	Area in concessione - Stabilimento balneare Lido Venere - Struttura di copertura amovibile. gazebo	Lido Venere	Concessione demaniale n. 3 del 03 giugno 2008		
39	075066	05	Area in concessione	01	stabilimenti balneari	01	concessione demaniale marittima	Area in concessione - Stabilimento balneare Lido Venere - Struttura amovibile	Lido Venere	Concessione demaniale n. 3 del 03 giugno 2008		
40	075066	05	Area in concessione	01	stabilimenti balneari	01	concessione demaniale marittima	Area in concessione - Stabilimento balneare Lido Venere - Struttura amovibile	Lido Venere	Concessione demaniale n. 3 del 03 giugno 2008		
41	075066	05	Area in concessione	01	stabilimenti balneari	01	concessione demaniale marittima	Area in concessione - Stabilimento balneare Lido Venere - Spazi scoperti	Lido Venere	Concessione demaniale n. 3 del 03 giugno 2008		

A.1.10 - STATO GIURIDICO DELLA FASCIA DEMANIALE												
FILE ID	COD. ISTAT	CLASSE		TIPOLOGIA		DISCIPLINA		DESCRIZIONE AREA	CONCESSIONI			
		ID	DESCRIZIONE	ID	DESCRIZIONE	ID	DESCRIZIONE		DENOMINAZIONE	ATTO	SUP. CONCESSA (mq)	LUNGHEZZA FONTE MARE (m)
42	075066	05	Area in concessione	03	esercizi di ristorazione e somministrazione di bevande , cibi precotti e generi di monopolio	01	concessione demaniale marittima	Area in concessione a Pirelli Maria - Struttura amovibile: chiosco/bar	Pirelli Maria	Concessione demaniale n. 8 del 02 settembre 2008	295,00	19,80
43	075066	05	Area in concessione	03	esercizi di ristorazione e somministrazione di bevande , cibi precotti e generi di monopolio	01	concessione demaniale marittima	Area in concessione a Pirelli Maria - Struttura fissa: chiosco/bar	Pirelli Maria	Concessione demaniale n. 8 del 02 settembre 2008		
44	075066	05	Area in concessione	03	esercizi di ristorazione e somministrazione di bevande , cibi precotti e generi di monopolio	01	concessione demaniale marittima	Area in concessione a Pirelli Maria - Area coperta con struttura removibile: gazebo	Pirelli Maria	Concessione demaniale n. 8 del 02 settembre 2008		
45	075066	06	Area giuridicamente libera	17	aree naturali e/o da preservare (dune, falesie, aree tutelate, ecc.)	02	area con destinazione ad altri usi legittimata o legittimabile con provvedimento di consegna	Cordone dunale in località Torre Pali interessato da fenomeni erosivi			0,00	0,00
46	075066	06	Area giuridicamente libera	17	aree naturali e/o da preservare (dune, falesie, aree tutelate, ecc.)	02	area con destinazione ad altri usi legittimata o legittimabile con provvedimento di consegna	Cordone dunale in località Pescoluse interessato da fenomeni erosivi			0,00	0,00
47	075066	06	Area giuridicamente libera	17	aree naturali e/o da preservare (dune, falesie, aree tutelate, ecc.)	02	area con destinazione ad altri usi legittimata o legittimabile con provvedimento di consegna	Cordone dunale in località Pescoluse interessato da fenomeni erosivi e già oggetto di interventi di ripristino della naturalità			0,00	0,00
48	075066	06	Area giuridicamente libera	17	aree naturali e/o da preservare (dune, falesie, aree tutelate, ecc.)	02	area con destinazione ad altri usi legittimata o legittimabile con provvedimento di consegna	Cordone dunale in località Pescoluse interessato da fenomeni erosivi e già oggetto di interventi di ripristino della naturalità			0,00	0,00
49	075066	06	Area giuridicamente libera	17	aree naturali e/o da preservare (dune, falesie, aree tutelate, ecc.)	02	area con destinazione ad altri usi legittimata o legittimabile con provvedimento di consegna	Cordone dunale in località Pescoluse interessato da fenomeni erosivi e già oggetto di interventi di ripristino della naturalità			0,00	0,00
50	075066	06	Area giuridicamente libera	17	aree naturali e/o da preservare (dune, falesie, aree tutelate, ecc.)	02	area con destinazione ad altri usi legittimata o legittimabile con provvedimento di consegna	Cordone dunale in località Pescoluse interessato da fenomeni erosivi e già oggetto di interventi di ripristino della naturalità			0,00	0,00
51	075066	06	Area giuridicamente libera	17	aree naturali e/o da preservare (dune, falesie, aree tutelate, ecc.)	02	area con destinazione ad altri usi legittimata o legittimabile con provvedimento di consegna	Cordone dunale in località Pescoluse interessato da fenomeni erosivi e già oggetto di interventi di ripristino della naturalità			0,00	0,00
52	075066	06	Area giuridicamente libera	17	aree naturali e/o da preservare (dune, falesie, aree tutelate, ecc.)	02	area con destinazione ad altri usi legittimata o legittimabile con provvedimento di consegna	Cordone dunale in località Pescoluse interessato da fenomeni erosivi e già oggetto di interventi di ripristino della naturalità			0,00	0,00
53	075066	06	Area giuridicamente libera	17	aree naturali e/o da preservare (dune, falesie, aree tutelate, ecc.)	02	area con destinazione ad altri usi legittimata o legittimabile con provvedimento di consegna	Cordone dunale in località Pescoluse interessato da fenomeni erosivi e già oggetto di interventi di ripristino della naturalità			0,00	0,00
54	075066	06	Area giuridicamente libera	17	aree naturali e/o da preservare (dune, falesie, aree tutelate, ecc.)	02	area con destinazione ad altri usi legittimata o legittimabile con provvedimento di consegna	Cordone dunale in località Pescoluse interessato da fenomeni erosivi e già oggetto di interventi di ripristino della naturalità			0,00	0,00
55	075066	06	Area giuridicamente libera	17	aree naturali e/o da preservare (dune, falesie, aree tutelate, ecc.)	02	area con destinazione ad altri usi legittimata o legittimabile con provvedimento di consegna	Cordone dunale in località Pescoluse interessato da fenomeni erosivi e già oggetto di interventi di ripristino della naturalità			0,00	0,00
56	075066	06	Area giuridicamente libera	17	aree naturali e/o da preservare (dune, falesie, aree tutelate, ecc.)	02	area con destinazione ad altri usi legittimata o legittimabile con provvedimento di consegna	Cordone dunale in località Pescoluse interessato da interventi di ripristino della naturalità			0,00	0,00
57	075066	06	Area giuridicamente libera	17	aree naturali e/o da preservare (dune, falesie, aree tutelate, ecc.)	02	area con destinazione ad altri usi legittimata o legittimabile con provvedimento di consegna	Cordone dunale in località Pescoluse interessato da fenomeni erosivi e già oggetto di interventi di ripristino della naturalità			0,00	0,00
58	075066	06	Area giuridicamente libera	17	aree naturali e/o da preservare (dune, falesie, aree tutelate, ecc.)	02	area con destinazione ad altri usi legittimata o legittimabile con provvedimento di consegna	Cordone dunale in località Pescoluse interessato da fenomeni erosivi e già oggetto di interventi di ripristino della naturalità			0,00	0,00
59	075066	06	Area giuridicamente libera	17	aree naturali e/o da preservare (dune, falesie, aree tutelate, ecc.)	02	area con destinazione ad altri usi legittimata o legittimabile con provvedimento di consegna	Cordone dunale in località Posto Vecchio interessato da fenomeni erosivi e già oggetto di interventi di ripristino della naturalità			0,00	0,00
60	075066	06	Area giuridicamente libera	17	aree naturali e/o da preservare (dune, falesie, aree tutelate, ecc.)	02	area con destinazione ad altri usi legittimata o legittimabile con provvedimento di consegna	Cordone dunale in località Posto Vecchio interessato da fenomeni erosivi e già oggetto di interventi di ripristino della naturalità			0,00	0,00
61	075066	06	Area giuridicamente libera	17	aree naturali e/o da preservare (dune, falesie, aree tutelate, ecc.)	02	area con destinazione ad altri usi legittimata o legittimabile con provvedimento di consegna	Cordone dunale in località Posto Vecchio interessato da fenomeni erosivi e già oggetto di interventi di ripristino della naturalità			0,00	0,00

A.1.10 - STATO GIURIDICO DELLA FASCIA DEMANIALE												
FILE ID	COD. ISTAT	CLASSE		TIPOLOGIA		DISCIPLINA		DESCRIZIONE AREA	CONCESSIONI			
		ID	DESCRIZIONE	ID	DESCRIZIONE	ID	DESCRIZIONE		DENOMINAZIONE	ATTO	SUP. CONCESSA (mq)	LUNGHEZZA FONTE MARE (m)
62	075066	06	Area giuridicamente libera	17	aree naturali e/o da preservare (dune, falesie, aree tutelate, ecc.)	02	area con destinazione ad altri usi legittimata o legittimabile con provvedimento di consegna	Cordone dunale in località Posto Vecchio interessato da fenomeni erosivi			0,00	0,00
63	075066	06	Area giuridicamente libera	17	aree naturali e/o da preservare (dune, falesie, aree tutelate, ecc.)	02	area con destinazione ad altri usi legittimata o legittimabile con provvedimento di consegna	Cordone dunale in località Posto Vecchio interessato da fenomeni erosivi e già oggetto di interventi di ripristino della naturalità			0,00	0,00
64	075066	06	Area giuridicamente libera	12	area con destinazione ad altri usi legittimata o legittimabile con provvedimento di consegna	03	area soggetta a rilascio di titolo demaniale marittimo	Area demaniale interessata dalla pianificazione costiera comunale			0,00	0,00
65	075066	06	Area giuridicamente libera	12	area con destinazione ad altri usi legittimata o legittimabile con provvedimento di consegna	02	area con destinazione ad altri usi legittimata o legittimabile con provvedimento di consegna	Area demaniale interessata dalla pianificazione costiera comunale - Tratto costiero da destinare a spiaggia libera (profondità spiaggia inferiore a 15 m)			0,00	0,00
66	075066	06	Area giuridicamente libera	12	area con destinazione ad altri usi legittimata o legittimabile con provvedimento di consegna	03	area soggetta a rilascio di titolo demaniale marittimo	Area demaniale interessata dalla pianificazione costiera comunale			0,00	0,00
67	075066	06	Area giuridicamente libera	12	area con destinazione ad altri usi legittimata o legittimabile con provvedimento di consegna	02	area con destinazione ad altri usi legittimata o legittimabile con provvedimento di consegna	Area demaniale interessata dalla pianificazione costiera comunale - Tratto costiero da destinare a spiaggia libera (profondità spiaggia inferiore a 15 m)			0,00	0,00
68	075066	06	Area giuridicamente libera	12	area con destinazione ad altri usi legittimata o legittimabile con provvedimento di consegna	03	area soggetta a rilascio di titolo demaniale marittimo	Area demaniale interessata dalla pianificazione costiera comunale			0,00	0,00
69	075066	06	Area giuridicamente libera	12	area con destinazione ad altri usi legittimata o legittimabile con provvedimento di consegna	02	area con destinazione ad altri usi legittimata o legittimabile con provvedimento di consegna	Area demaniale interessata dalla pianificazione costiera comunale - Tratto costiero da destinare a spiaggia libera (profondità spiaggia inferiore a 15 m)			0,00	0,00
70	075066	06	Area giuridicamente libera	12	area con destinazione ad altri usi legittimata o legittimabile con provvedimento di consegna	02	area con destinazione ad altri usi legittimata o legittimabile con provvedimento di consegna	Area demaniale interessata dalla pianificazione costiera comunale - Tratto costiero da destinare a spiaggia libera (profondità spiaggia inferiore a 15 m)			0,00	0,00
71	075066	06	Area giuridicamente libera	12	area con destinazione ad altri usi legittimata o legittimabile con provvedimento di consegna	03	area soggetta a rilascio di titolo demaniale marittimo	Area demaniale interessata dalla pianificazione costiera comunale			0,00	0,00
72	075066	04	Area non formalmente in consegna sulla quale insistono opere pubbliche e/o opere di urbanizzazione il cui mantenimento nell'uso pubblico urbano è comunque perfezionabile ai sensi dell'art. 34 del Cod. Nav.	12	area con destinazione ad altri usi legittimata o legittimabile con provvedimento di consegna	02	area con destinazione ad altri usi legittimata o legittimabile con provvedimento di consegna	Viabilità comunale e relativi spazi pubblici di pertinenza: Incrocio tra Via Bove e Via Attendolo			0,00	0,00
73	075066	06	Area giuridicamente libera	12	area con destinazione ad altri usi legittimata o legittimabile con provvedimento di consegna	03	area soggetta a rilascio di titolo demaniale marittimo	Area demaniale interessata dalla pianificazione costiera comunale			0,00	0,00

A.1.10 - STATO GIURIDICO DELLA FASCIA DEMANIALE												
FILE ID	COD. ISTAT	CLASSE		TIPOLOGIA		DISCIPLINA		DESCRIZIONE AREA	CONCESSIONI			
		ID	DESCRIZIONE	ID	DESCRIZIONE	ID	DESCRIZIONE		DENOMINAZIONE	ATTO	SUP. CONCESSA (mq)	LUNGHEZZA FONTE MARE (m)
74	075066	06	Area giuridicamente libera	12	area con destinazione ad altri usi legittimata o legittimabile con provvedimento di consegna	03	area soggetta a rilascio di titolo demaniale marittimo	Area demaniale con bosco/macchia interessata dalla pianificazione costiera comunale			0,00	0,00
75	075066	06	Area giuridicamente libera	12	area con destinazione ad altri usi legittimata o legittimabile con provvedimento di consegna	03	area soggetta a rilascio di titolo demaniale marittimo	Area demaniale con bosco/macchia interessata dalla pianificazione costiera comunale			0,00	0,00
76	075066	06	Area giuridicamente libera	12	area con destinazione ad altri usi legittimata o legittimabile con provvedimento di consegna	03	area soggetta a rilascio di titolo demaniale marittimo	Area demaniale con bosco/macchia interessata dalla pianificazione costiera comunale			0,00	0,00
77	075066	06	Area giuridicamente libera	12	area con destinazione ad altri usi legittimata o legittimabile con provvedimento di consegna	03	area soggetta a rilascio di titolo demaniale marittimo	Area demaniale con bosco/macchia interessata dalla pianificazione costiera comunale			0,00	0,00
78	075066	06	Area giuridicamente libera	15	destinazione ed altri usi ex art. 34 cod. nav. (es. opera di urbanizzazione)	02	area con destinazione ad altri usi legittimata o legittimabile con provvedimento di consegna	Molo esistente			0,00	0,00
79	075066	06	Area giuridicamente libera	17	aree naturali e/o da preservare (dune, falesie, aree tutelate, ecc.)	02	area con destinazione ad altri usi legittimata o legittimabile con provvedimento di consegna	Costa rocciosa semi-sommersa ricadente nella zona di rispetto foce canale 150 m			0,00	0,00
81	075066	06	Area giuridicamente libera	17	aree naturali e/o da preservare (dune, falesie, aree tutelate, ecc.)	02	area con destinazione ad altri usi legittimata o legittimabile con provvedimento di consegna	Area foce canale esistente			0,00	0,00
82	075066	06	Area giuridicamente libera	17	aree naturali e/o da preservare (dune, falesie, aree tutelate, ecc.)	02	area con destinazione ad altri usi legittimata o legittimabile con provvedimento di consegna	Area demaniale interessata dalla pianificazione costiera comunale ricadente nella zona di rispetto foce canale 150 m			0,00	0,00
83	075066	06	Area giuridicamente libera	12	area con destinazione ad altri usi legittimata o legittimabile con provvedimento di consegna	03	area soggetta a rilascio di titolo demaniale marittimo	Area demaniale interessata dalla pianificazione costiera comunale			0,00	0,00
84	075066	06	Area giuridicamente libera	12	area con destinazione ad altri usi legittimata o legittimabile con provvedimento di consegna	02	area con destinazione ad altri usi legittimata o legittimabile con provvedimento di consegna	Area demaniale interessata dalla pianificazione costiera comunale - Tratto costiero da destinare a spiaggia libera (profondità spiaggia inferiore a 15 m)			0,00	0,00
85	075066	07	Area non formalmente in consegna ne data in concessione, ma interessata da immobili privati	18	area interessata da immobili privati	04	area interessata da immobili privati	Area demaniale interessata da immobili privati - Area di pertinenza edificio privato: giardino recintato			0,00	0,00
86	075066	07	Area non formalmente in consegna ne data in concessione, ma interessata da immobili privati	18	area interessata da immobili privati	04	area interessata da immobili privati	Area demaniale interessata da immobili privati - Edificio privato			0,00	0,00
87	075066	07	Area non formalmente in consegna ne data in concessione, ma interessata da immobili privati	18	area interessata da immobili privati	04	area interessata da immobili privati	Area demaniale interessata da immobili privati - Area di pertinenza edificio privato: giardino recintato			0,00	0,00
88	075066	07	Area non formalmente in consegna ne data in concessione, ma interessata da immobili privati	18	area interessata da immobili privati	04	area interessata da immobili privati	Area demaniale interessata da immobili privati - Edificio privato			0,00	0,00

A.1.10 - STATO GIURIDICO DELLA FASCIA DEMANIALE												
FILE ID	COD. ISTAT	CLASSE		TIPOLOGIA		DISCIPLINA		DESCRIZIONE AREA	CONCESSIONI			
		ID	DESCRIZIONE	ID	DESCRIZIONE	ID	DESCRIZIONE		DENOMINAZIONE	ATTO	SUP. CONCESSA (mq)	LUNGHEZZA FONTE MARE (m)
89	075066	07	Area non formalmente in consegna ne data in concessione, ma interessata da immobili privati	18	area interessata da immobili privati	04	area interessata da immobili privati	Area demaniale interessata da immobili privati - Edificio privato			0,00	0,00
90	075066	07	Area non formalmente in consegna ne data in concessione, ma interessata da immobili privati	18	area interessata da immobili privati	04	area interessata da immobili privati	Area demaniale interessata da immobili privati - Edificio privato			0,00	0,00
91	075066	07	Area non formalmente in consegna ne data in concessione, ma interessata da immobili privati	18	area interessata da immobili privati	04	area interessata da immobili privati	Area demaniale interessata da immobili privati - Edificio privato			0,00	0,00
92	075066	07	Area non formalmente in consegna ne data in concessione, ma interessata da immobili privati	18	area interessata da immobili privati	04	area interessata da immobili privati	Area demaniale interessata da immobili privati - Edificio privato			0,00	0,00
93	075066	07	Area non formalmente in consegna ne data in concessione, ma interessata da immobili privati	18	area interessata da immobili privati	04	area interessata da immobili privati	Area demaniale interessata da immobili privati - Area di pertinenza edificio privato: zona pavimentata			0,00	0,00
94	075066	07	Area non formalmente in consegna ne data in concessione, ma interessata da immobili privati	18	area interessata da immobili privati	04	area interessata da immobili privati	Area demaniale interessata da immobili privati - Edificio privato			0,00	0,00
95	075066	07	Area non formalmente in consegna ne data in concessione, ma interessata da immobili privati	18	area interessata da immobili privati	04	area interessata da immobili privati	Area demaniale interessata da immobili privati - Area di pertinenza edificio privato: giardino recintato			0,00	0,00
96	075066	07	Area non formalmente in consegna ne data in concessione, ma interessata da immobili privati	18	area interessata da immobili privati	04	area interessata da immobili privati	Area demaniale interessata da immobili privati - Tettoia			0,00	0,00
97	075066	07	Area non formalmente in consegna ne data in concessione, ma interessata da immobili privati	18	area interessata da immobili privati	04	area interessata da immobili privati	Area demaniale interessata da immobili privati - Area di pertinenza edificio privato: giardino recintato			0,00	0,00
98	075066	07	Area non formalmente in consegna ne data in concessione, ma interessata da immobili privati	18	area interessata da immobili privati	04	area interessata da immobili privati	Area demaniale interessata da immobili privati - Area di pertinenza edificio privato: giardino recintato			0,00	0,00
99	075066	07	Area non formalmente in consegna ne data in concessione, ma interessata da immobili privati	18	area interessata da immobili privati	04	area interessata da immobili privati	Area demaniale interessata da immobili privati - Edificio privato			0,00	0,00
100	075066	07	Area non formalmente in consegna ne data in concessione, ma interessata da immobili privati	18	area interessata da immobili privati	04	area interessata da immobili privati	Area demaniale interessata da immobili privati - Area scoperta recintata			0,00	0,00

A.1.10 - STATO GIURIDICO DELLA FASCIA DEMANIALE												
FILE ID	COD. ISTAT	CLASSE		TIPOLOGIA		DISCIPLINA		DESCRIZIONE AREA	CONCESSIONI			
		ID	DESCRIZIONE	ID	DESCRIZIONE	ID	DESCRIZIONE		DENOMINAZIONE	ATTO	SUP. CONCESSA (mq)	LUNGHEZZA FONTE MARE (m)
101	075066	07	Area non formalmente in consegna ne data in concessione, ma interessata da immobili privati	18	area interessata da immobili privati	04	area interessata da immobili privati	Area demaniale interessata da immobili privati - Area di pertinenza edificio privato: giardino recintato			0,00	0,00
102	075066	07	Area non formalmente in consegna ne data in concessione, ma interessata da immobili privati	18	area interessata da immobili privati	04	area interessata da immobili privati	Area compresa tra la dividente 2010 ricadente a mare e la linea di costa 2010 posta a monte della stessa dividente			0,00	0,00
103	075066	06	Area giuridicamente libera	12	area con destinazione ad altri usi legittimata o legittimabile con provvedimento di consegna	02	area con destinazione ad altri usi legittimata o legittimabile con provvedimento di consegna	Area demaniale interessata dalla pianificazione costiera comunale - Tratto costiero da destinare a spiaggia libera (profondità spiaggia inferiore a 15 m)			0,00	0,00
104	075066	07	Area non formalmente in consegna ne data in concessione, ma interessata da immobili privati	18	area interessata da immobili privati	04	area interessata da immobili privati	Area compresa tra la dividente 2010 ricadente a mare e la linea di costa 2010 posta a monte della stessa dividente			0,00	0,00
105	075066	06	Area giuridicamente libera	12	area con destinazione ad altri usi legittimata o legittimabile con provvedimento di consegna	02	area con destinazione ad altri usi legittimata o legittimabile con provvedimento di consegna	Area demaniale interessata dalla pianificazione costiera comunale - Tratto costiero da destinare a spiaggia libera (profondità spiaggia inferiore a 15 m)			0,00	0,00
106	075066	07	Area non formalmente in consegna ne data in concessione, ma interessata da immobili privati	18	area interessata da immobili privati	04	area interessata da immobili privati	Area compresa tra la dividente 2010 ricadente a mare e la linea di costa 2010 posta a monte della stessa dividente			0,00	0,00
107	075066	06	Area giuridicamente libera	12	area con destinazione ad altri usi legittimata o legittimabile con provvedimento di consegna	02	area con destinazione ad altri usi legittimata o legittimabile con provvedimento di consegna	Area demaniale interessata dalla pianificazione costiera comunale - Tratto costiero da destinare a spiaggia libera (profondità spiaggia inferiore a 15 m)			0,00	0,00
108	075066	07	Area non formalmente in consegna ne data in concessione, ma interessata da immobili privati	18	area interessata da immobili privati	04	area interessata da immobili privati	Area compresa tra la dividente 2010 ricadente a mare e la linea di costa 2010 posta a monte della stessa dividente			0,00	0,00
109	075066	06	Area giuridicamente libera	12	area con destinazione ad altri usi legittimata o legittimabile con provvedimento di consegna	02	area con destinazione ad altri usi legittimata o legittimabile con provvedimento di consegna	Area demaniale interessata dalla pianificazione costiera comunale - Tratto costiero da destinare a spiaggia libera (profondità spiaggia inferiore a 15 m)			0,00	0,00
110	075066	07	Area non formalmente in consegna ne data in concessione, ma interessata da immobili privati	18	area interessata da immobili privati	04	area interessata da immobili privati	Area compresa tra la dividente 2010 ricadente a mare e la linea di costa 2010 posta a monte della stessa dividente			0,00	0,00
111	075066	06	Area giuridicamente libera	12	area con destinazione ad altri usi legittimata o legittimabile con provvedimento di consegna	02	area con destinazione ad altri usi legittimata o legittimabile con provvedimento di consegna	Area demaniale interessata dalla pianificazione costiera comunale - Tratto costiero da destinare a spiaggia libera (profondità spiaggia inferiore a 15 m)			0,00	0,00
112	075066	06	Area giuridicamente libera	12	area con destinazione ad altri usi legittimata o legittimabile con provvedimento di consegna	02	area con destinazione ad altri usi legittimata o legittimabile con provvedimento di consegna	Area demaniale interessata dalla pianificazione costiera comunale - Tratto costiero da destinare a spiaggia libera (profondità spiaggia inferiore a 15 m)			0,00	0,00

A.1.10 - STATO GIURIDICO DELLA FASCIA DEMANIALE												
FILE ID	COD. ISTAT	CLASSE		TIPOLOGIA		DISCIPLINA		DESCRIZIONE AREA	CONCESSIONI			
		ID	DESCRIZIONE	ID	DESCRIZIONE	ID	DESCRIZIONE		DENOMINAZIONE	ATTO	SUP. CONCESSA (mq)	LUNGHEZZA FONTE MARE (m)
113	075066	07	Area non formalmente in consegna ne data in concessione, ma interessata da immobili privati	18	area interessata da immobili privati	04	area interessata da immobili privati	Area compresa tra la dividente 2010 ricadente a mare e la linea di costa 2010 posta a monte della stessa dividente			0,00	0,00
114	075066	06	Area giuridicamente libera	12	area con destinazione ad altri usi legittimata o legittimabile con provvedimento di consegna	02	area con destinazione ad altri usi legittimata o legittimabile con provvedimento di consegna	Area demaniale interessata dalla pianificazione costiera comunale - Tratto costiero da destinare a spiaggia libera (profondità spiaggia inferiore a 15 m)			0,00	0,00
115	075066	06	Area giuridicamente libera	17	aree naturali e/o da preservare (dune, falesie, aree tutelate, ecc.)	02	area con destinazione ad altri usi legittimata o legittimabile con provvedimento di consegna	Area demaniale interessata dalla pianificazione costiera comunale ricadente nella zona di rispetto foce canale 150 m			0,00	0,00
116	075066	06	Area giuridicamente libera	17	aree naturali e/o da preservare (dune, falesie, aree tutelate, ecc.)	02	area con destinazione ad altri usi legittimata o legittimabile con provvedimento di consegna	Area foce canale esistente			0,00	0,00
117	075066	06	Area giuridicamente libera	17	aree naturali e/o da preservare (dune, falesie, aree tutelate, ecc.)	02	area con destinazione ad altri usi legittimata o legittimabile con provvedimento di consegna	Area demaniale interessata dalla pianificazione costiera comunale ricadente nella zona di rispetto foce canale 150 m			0,00	0,00
118	075066	07	Area non formalmente in consegna ne data in concessione, ma interessata da immobili privati	18	area interessata da immobili privati	04	area interessata da immobili privati	Area demaniale interessata da immobili privati - Area di pertinenza edificio privato: giardino recintato			0,00	0,00
119	075066	06	Area giuridicamente libera	17	aree naturali e/o da preservare (dune, falesie, aree tutelate, ecc.)	02	area con destinazione ad altri usi legittimata o legittimabile con provvedimento di consegna	Area foce canale esistente			0,00	0,00
120	075066	06	Area giuridicamente libera	17	aree naturali e/o da preservare (dune, falesie, aree tutelate, ecc.)	02	area con destinazione ad altri usi legittimata o legittimabile con provvedimento di consegna	Area demaniale interessata dalla pianificazione costiera comunale ricadente nella zona di rispetto foce canale 150 m			0,00	0,00
121	075066	06	Area giuridicamente libera	12	area con destinazione ad altri usi legittimata o legittimabile con provvedimento di consegna	03	area soggetta a rilascio di titolo demaniale marittimo	Area demaniale interessata dalla pianificazione costiera comunale			0,00	0,00
122	075066	06	Area giuridicamente libera	17	aree naturali e/o da preservare (dune, falesie, aree tutelate, ecc.)	02	area con destinazione ad altri usi legittimata o legittimabile con provvedimento di consegna	Area demaniale interessata dalla pianificazione costiera comunale ricadente nella zona di rispetto foce canale 150 m			0,00	0,00
123	075066	06	Area giuridicamente libera	17	aree naturali e/o da preservare (dune, falesie, aree tutelate, ecc.)	02	area con destinazione ad altri usi legittimata o legittimabile con provvedimento di consegna	Area demaniale interessata dalla pianificazione costiera comunale ricadente nella zona di rispetto foce canale 150 m			0,00	0,00
124	075066	06	Area giuridicamente libera	17	aree naturali e/o da preservare (dune, falesie, aree tutelate, ecc.)	02	area con destinazione ad altri usi legittimata o legittimabile con provvedimento di consegna	Area foce canale esistente			0,00	0,00
125	075066	06	Area giuridicamente libera	12	area con destinazione ad altri usi legittimata o legittimabile con provvedimento di consegna	03	area soggetta a rilascio di titolo demaniale marittimo	Area demaniale interessata dalla pianificazione costiera comunale			0,00	0,00
126	075066	06	Area giuridicamente libera	12	area con destinazione ad altri usi legittimata o legittimabile con provvedimento di consegna	03	area soggetta a rilascio di titolo demaniale marittimo	Area demaniale con bosco/macchia interessata dalla pianificazione costiera comunale			0,00	0,00
127	075066	06	Area giuridicamente libera	12	area con destinazione ad altri usi legittimata o legittimabile con provvedimento di consegna	03	area soggetta a rilascio di titolo demaniale marittimo	Area demaniale con bosco/macchia interessata dalla pianificazione costiera comunale			0,00	0,00
128	075066	06	Area giuridicamente libera	12	area con destinazione ad altri usi legittimata o legittimabile con provvedimento di consegna	03	area soggetta a rilascio di titolo demaniale marittimo	Area demaniale con bosco/macchia interessata dalla pianificazione costiera comunale			0,00	0,00

A.1.10 - STATO GIURIDICO DELLA FASCIA DEMANIALE												
FILE ID	COD. ISTAT	CLASSE		TIPOLOGIA		DISCIPLINA		DESCRIZIONE AREA	CONCESSIONI			
		ID	DESCRIZIONE	ID	DESCRIZIONE	ID	DESCRIZIONE		DENOMINAZIONE	ATTO	SUP. CONCESSA (mq)	LUNGHEZZA FONTE MARE (m)
129	075066	04	Area non formalmente in consegna sulla quale insistono opere pubbliche e/o opere di urbanizzazione il cui mantenimento nell'uso pubblico urbano P comunque perfezionabile ai sensi dell'art. 34 del Cod. Nav.	15	destinazione ed altri usi ex art. 34 cod. nav. (es. opera di urbanizzazione)	02	area con destinazione ad altri usi legittimata o legittimabile con provvedimento di consegna	Viabilità comunale e relativi spazi pubblici di pertinenza: Via Pitagora			0,00	0,00
130	075066	06	Area giuridicamente libera	12	area con destinazione ad altri usi legittimata o legittimabile con provvedimento di consegna	03	area soggetta a rilascio di titolo demaniale marittimo	Area demaniale interessata dalla pianificazione costiera comunale			0,00	0,00
131	075066	06	Area giuridicamente libera	12	area con destinazione ad altri usi legittimata o legittimabile con provvedimento di consegna	03	area soggetta a rilascio di titolo demaniale marittimo	Area demaniale interessata dalla pianificazione costiera comunale			0,00	0,00
132	075066	06	Area giuridicamente libera	12	area con destinazione ad altri usi legittimata o legittimabile con provvedimento di consegna	03	area soggetta a rilascio di titolo demaniale marittimo	Area demaniale con bosco/macchia interessata dalla pianificazione costiera comunale			0,00	0,00
133	075066	07	Area non formalmente in consegna ne data in concessione, ma interessata da immobili privati	18	area interessata da immobili privati	04	area interessata da immobili privati	Area demaniale interessata da immobili privati - Area di pertinenza edificio privato: piazzale pavimentato			0,00	0,00
134	075066	06	Area giuridicamente libera	12	area con destinazione ad altri usi legittimata o legittimabile con provvedimento di consegna	03	area soggetta a rilascio di titolo demaniale marittimo	Area demaniale interessata dalla pianificazione costiera comunale			0,00	0,00
135	075066	06	Area giuridicamente libera	12	area con destinazione ad altri usi legittimata o legittimabile con provvedimento di consegna	02	area con destinazione ad altri usi legittimata o legittimabile con provvedimento di consegna	Area demaniale interessata dalla pianificazione costiera comunale - Tratto costiero da destinare a spiaggia libera (profondità spiaggia inferiore a 15 m)			0,00	0,00
136	075066	04	Area non formalmente in consegna sulla quale insistono opere pubbliche e/o opere di urbanizzazione il cui mantenimento nell'uso pubblico urbano P comunque perfezionabile ai sensi dell'art. 34 del Cod. Nav.	15	destinazione ed altri usi ex art. 34 cod. nav. (es. opera di urbanizzazione)	02	area con destinazione ad altri usi legittimata o legittimabile con provvedimento di consegna	Strada Provinciale n. 214 e relativi spazi pubblici di pertinenza			0,00	0,00
137	075066	06	Area giuridicamente libera	12	area con destinazione ad altri usi legittimata o legittimabile con provvedimento di consegna	03	area soggetta a rilascio di titolo demaniale marittimo	Area demaniale interessata dalla pianificazione costiera comunale			0,00	0,00
138	075066	06	Area giuridicamente libera	12	area con destinazione ad altri usi legittimata o legittimabile con provvedimento di consegna	03	area soggetta a rilascio di titolo demaniale marittimo	Area incolta			0,00	0,00
139	075066	06	Area giuridicamente libera	12	area con destinazione ad altri usi legittimata o legittimabile con provvedimento di consegna	03	area soggetta a rilascio di titolo demaniale marittimo	Area demaniale con bosco/macchia interessata dalla pianificazione costiera comunale			0,00	0,00

A.1.10 - STATO GIURIDICO DELLA FASCIA DEMANIALE												
FILE ID	COD. ISTAT	CLASSE		TIPOLOGIA		DISCIPLINA		DESCRIZIONE AREA	CONCESSIONI			
		ID	DESCRIZIONE	ID	DESCRIZIONE	ID	DESCRIZIONE		DENOMINAZIONE	ATTO	SUP. CONCESSA (mq)	LUNGHEZZA FONTE MARE (m)
140	075066	06	Area giuridicamente libera	12	area con destinazione ad altri usi legittimata o legittimabile con provvedimento di consegna	03	area soggetta a rilascio di titolo demaniale marittimo	Area demaniale con bosco/macchia interessata dalla pianificazione costiera comunale			0,00	0,00
141	075066	04	Area non formalmente in consegna sulla quale insistono opere pubbliche e/o opere di urbanizzazione il cui mantenimento nell'uso pubblico urbano p comunque perfezionabile ai sensi dell'art. 34 del Cod. Nav.	15	destinazione ed altri usi ex art. 34 cod. nav. (es. opera di urbanizzazione)	02	area con destinazione ad altri usi legittimata o legittimabile con provvedimento di consegna	Nuova viabilità comunale e relativi spazi pubblici di pertinenza: Via da denominare			0,00	0,00
142	075066	04	Area non formalmente in consegna sulla quale insistono opere pubbliche e/o opere di urbanizzazione il cui mantenimento nell'uso pubblico urbano p comunque perfezionabile ai sensi dell'art. 34 del Cod. Nav.	15	destinazione ed altri usi ex art. 34 cod. nav. (es. opera di urbanizzazione)	02	area con destinazione ad altri usi legittimata o legittimabile con provvedimento di consegna	Strada Provinciale n. 214 e relativi spazi pubblici di pertinenza			0,00	0,00
143	075066	07	Area non formalmente in consegna ne data in concessione, ma interessata da immobili privati	18	area interessata da immobili privati	04	area interessata da immobili privati	Area demaniale interessata da immobili privati - Area scoperta recintata			0,00	0,00
144	075066	07	Area non formalmente in consegna ne data in concessione, ma interessata da immobili privati	18	area interessata da immobili privati	04	area interessata da immobili privati	Area demaniale interessata da immobili privati - Area scoperta recintata			0,00	0,00
145	075066	07	Area non formalmente in consegna ne data in concessione, ma interessata da immobili privati	18	area interessata da immobili privati	04	area interessata da immobili privati	Area demaniale interessata da immobili privati - Area di pertinenza edificio privato: giardino recintato			0,00	0,00
146	075066	07	Area non formalmente in consegna ne data in concessione, ma interessata da immobili privati	18	area interessata da immobili privati	04	area interessata da immobili privati	Area demaniale interessata da immobili privati - Edificio privato			0,00	0,00
147	075066	07	Area non formalmente in consegna ne data in concessione, ma interessata da immobili privati	18	area interessata da immobili privati	04	area interessata da immobili privati	Area demaniale interessata da immobili privati - Area scoperta recintata			0,00	0,00
148	075066	07	Area non formalmente in consegna ne data in concessione, ma interessata da immobili privati	18	area interessata da immobili privati	04	area interessata da immobili privati	Area demaniale interessata da immobili privati - Area di pertinenza edificio privato: giardino recintato			0,00	0,00
149	075066	07	Area non formalmente in consegna ne data in concessione, ma interessata da immobili privati	18	area interessata da immobili privati	04	area interessata da immobili privati	Area demaniale interessata da immobili privati - Area di pertinenza edificio privato: giardino recintato			0,00	0,00
150	075066	07	Area non formalmente in consegna ne data in concessione, ma interessata da immobili privati	18	area interessata da immobili privati	04	area interessata da immobili privati	Area demaniale interessata da immobili privati - Area di pertinenza edificio privato: giardino recintato			0,00	0,00

A.1.10 - STATO GIURIDICO DELLA FASCIA DEMANIALE												
FILE ID	COD. ISTAT	CLASSE		TIPOLOGIA		DISCIPLINA		DESCRIZIONE AREA	CONCESSIONI			
		ID	DESCRIZIONE	ID	DESCRIZIONE	ID	DESCRIZIONE		DENOMINAZIONE	ATTO	SUP. CONCESSA (mq)	LUNGHEZZA FONTE MARE (m)
151	075066	07	Area non formalmente in consegna ne data in concessione, ma interessata da immobili privati	18	area interessata da immobili privati	04	area interessata da immobili privati	Area demaniale interessata da immobili privati - Area di pertinenza edificio privato: giardino recintato			0,00	0,00
152	075066	07	Area non formalmente in consegna ne data in concessione, ma interessata da immobili privati	18	area interessata da immobili privati	04	area interessata da immobili privati	Area demaniale interessata da immobili privati - Area di pertinenza edificio privato: giardino recintato			0,00	0,00
153	075066	07	Area non formalmente in consegna ne data in concessione, ma interessata da immobili privati	18	area interessata da immobili privati	04	area interessata da immobili privati	Area demaniale interessata da immobili privati - Edificio privato			0,00	0,00
154	075066	07	Area non formalmente in consegna ne data in concessione, ma interessata da immobili privati	18	area interessata da immobili privati	04	area interessata da immobili privati	Area demaniale interessata da immobili privati - Edificio privato			0,00	0,00
155	075066	07	Area non formalmente in consegna ne data in concessione, ma interessata da immobili privati	18	area interessata da immobili privati	04	area interessata da immobili privati	Area demaniale interessata da immobili privati - Edificio privato			0,00	0,00
156	075066	07	Area non formalmente in consegna ne data in concessione, ma interessata da immobili privati	18	area interessata da immobili privati	04	area interessata da immobili privati	Area demaniale interessata da immobili privati - Area di pertinenza edificio privato: giardino recintato			0,00	0,00
157	075066	07	Area non formalmente in consegna ne data in concessione, ma interessata da immobili privati	18	area interessata da immobili privati	04	area interessata da immobili privati	Area demaniale interessata da immobili privati - Area di pertinenza edificio privato: piazzale recintato			0,00	0,00
158	075066	07	Area non formalmente in consegna ne data in concessione, ma interessata da immobili privati	18	area interessata da immobili privati	04	area interessata da immobili privati	Area demaniale interessata da immobili privati - Area di pertinenza edificio privato: giardino recintato			0,00	0,00
159	075066	07	Area non formalmente in consegna ne data in concessione, ma interessata da immobili privati	18	area interessata da immobili privati	04	area interessata da immobili privati	Area demaniale interessata da immobili privati - Area scoperta recintata			0,00	0,00
160	075066	07	Area non formalmente in consegna ne data in concessione, ma interessata da immobili privati	18	area interessata da immobili privati	04	area interessata da immobili privati	Area demaniale interessata da immobili privati - Area scoperta recintata			0,00	0,00
161	075066	06	Area giuridicamente libera	12	area con destinazione ad altri usi legittimata o legittimabile con provvedimento di consegna	03	area soggetta a rilascio di titolo demaniale marittimo	Area demaniale interessata dalla pianificazione costiera comunale - Isola delle Fanciulle			0,00	0,00